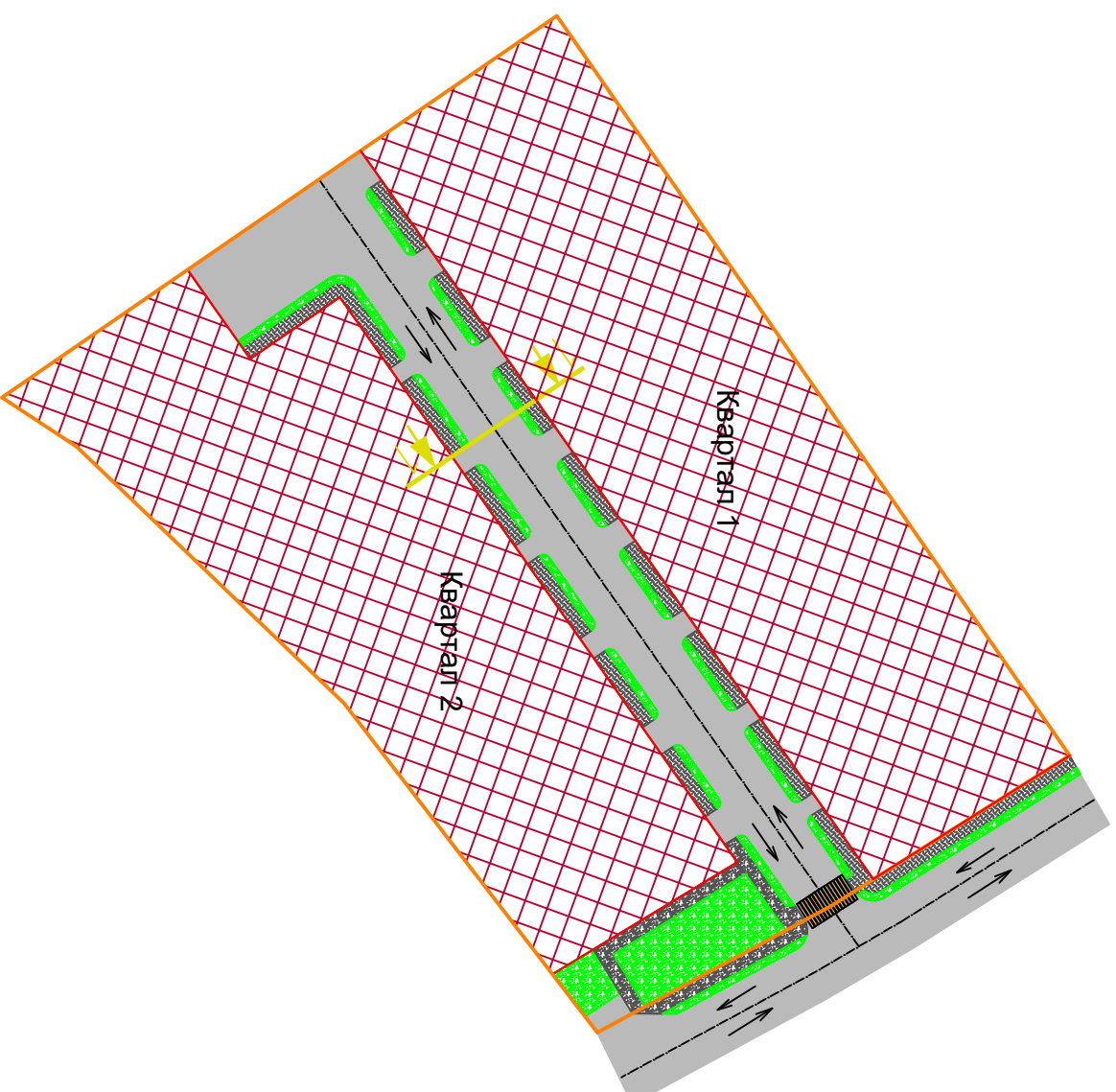
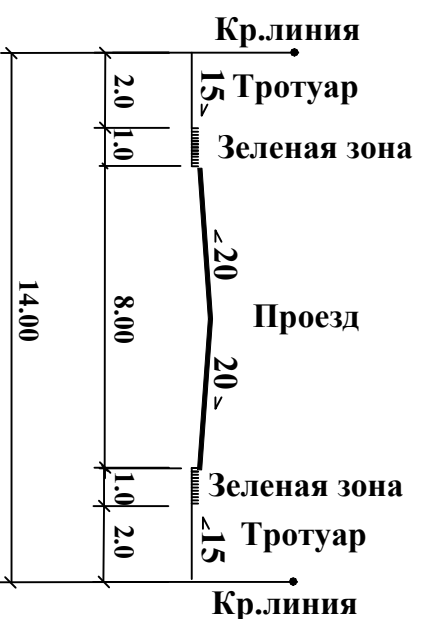


СХЕМА ОРГАНИЗАЦИИ УЛИЧНО-ДОРОЖНОЙ СЕТИ.
СХЕМА ОРГАНИЗАЦИИ ДВИЖЕНИЯ ТРАНСПОРТА И ПЕШЕХОДОВ.







M 1:200

Улица в жилой застройке местного значения

СЧЕТНИК 1-1



Условные обозначения

	Граница проектных работ (Краснодарский край, Белореченский район, Родниковское с/п, кадастровый номер участка 23:39:0710001:220).
	Проектируемая красная линия
	Проектируемые дороги, проезды
	Организация движения транспорта
	Пешеходный переход
	Поперечный разрез улицы

						2025-951-ПШТ	Краснодарский край, Белореченский район, Родниковское с/п, кадастровый номер участка 23:39:0710001:220.					
Изм.	Кол.	Лист	№ док.	Подпись	Дата							
						Проект планировки территории	Статья	Лист	Листов			
Нач. отдела	Джанаев А.Л.									П	3	5
Исполнитель	Пивнев В.А.					Схема организации улично-дорожной сети Схема организации движения транспорта и пешеходов	ГБУ КК «Крайтехинвентаризация - Краевое БТИ» отдел по Белореченскому району					
						М 1:1000						